





Datengrundlage:  
Geobasisinformationen der Vermessungs- u. Katasterverwaltung  
Rheinland-Pfalz - (Zustimmung vom 15. Oktober 2015)

## Planzeichen


Darstellungen der Flurkarte (keine Festsetzungen)

-  Katastergrenzen
-  Flurstücksgrenzen
-  Parzellennummer  
z. B. Fl.St.Nr. 17
-  vorh. Gebäude

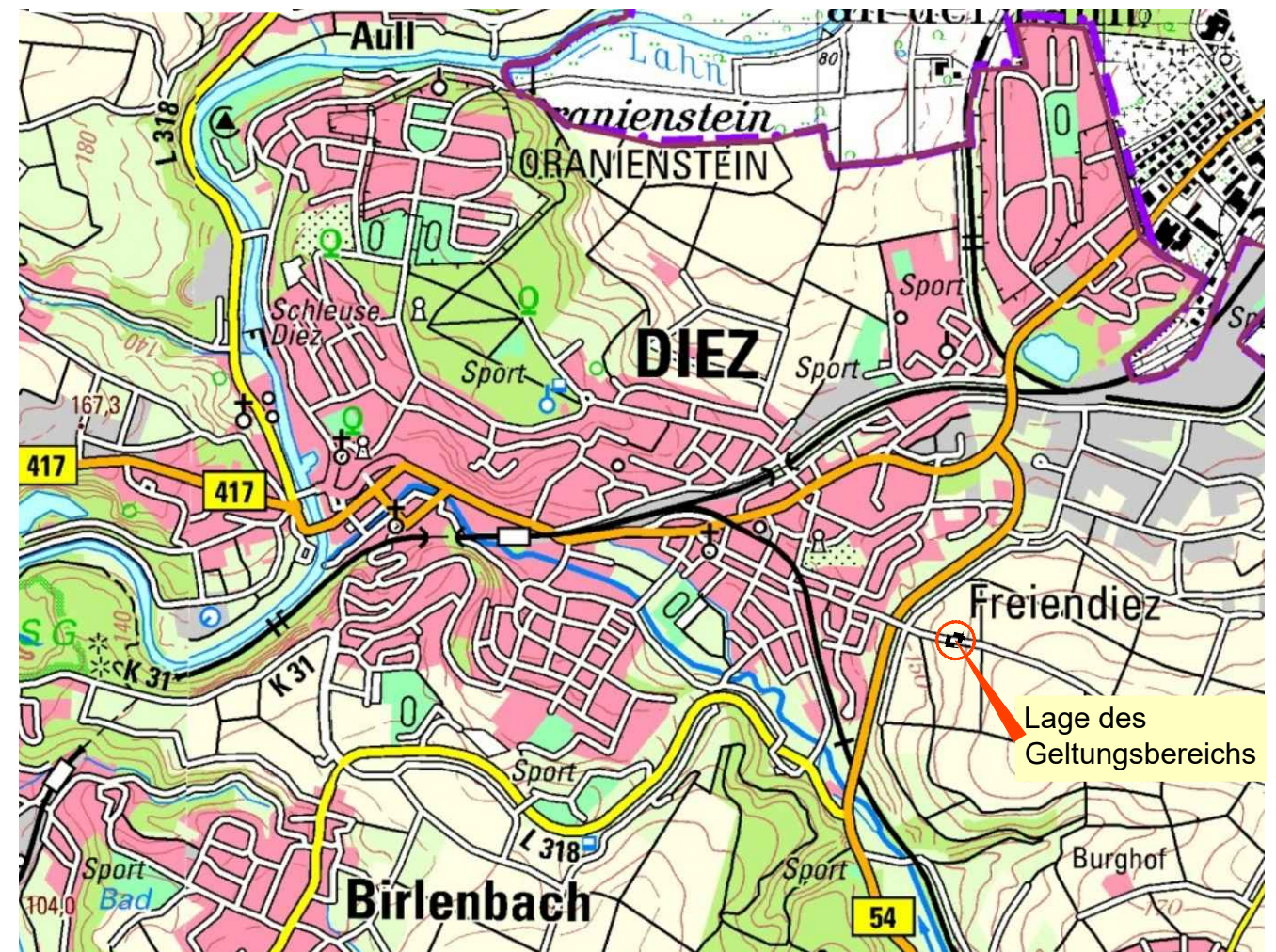
Verkehrsflächen  
(§ 9 (1) Nr. 11 BauGB)

-  Straßenverkehrsfläche


Grenze des räumlichen Geltungsbereichs

-  Grenze d. räumlichen Geltungsbereichs

## Übersichtskarte



Maßstab: 1 : 25000



# Stadt Diez

## Bebauungsplan "Hohe Straße II, 3. Abschnitt, 2. Änderung"

Zeichnerische Festsetzungen

Maßstab 1 : 1.000



**BÜRO FÜR LANDSCHAFTS-, STADT- U. FREIRAUMPLANUNG**

Dipl.-Ing. Michael Kürzinger  
Haus im Kloostergarten  
Diezer Straße 16  
65626 Fachingen  
Telefon: 06432/84300  
Telefax: 06432/94309  
e-mail: buero@kuerzinger-fachingen.de

Planungsstand	März 2024				